

ОПИСАНИЕ МЕСТОПОЛОЖЕНИЯ ГРАНИЦ

Публичный сервитут объекта «Сооружение: Газопровод высокого давления от точки врезки в существующий газопровод по МРП Адрес: Московская область, Рузский район, ГП Руза, г. Руза, мкр-н Северный», кадастровый номер 50:19:0010201:1384

(наименование объекта, местоположение границ которого описано (далее - объект))

Раздел 1

Сведения об объекте		
№ п/п	Характеристики объекта	Описание характеристик
1	2	3
1	Местоположение объекта	Московская область, Рузский м.о., Руза г.
2	Площадь объекта ± величина погрешности определения площади ($P \pm \Delta P$)	$385 \text{ м}^2 \pm 7 \text{ м}^2$
3	Иные характеристики объекта	<p>Вид объекта реестра границ: Зона с особыми условиями использования территории</p> <p>Вид объекта по документу: Публичный сервитут объекта «Сооружение: Газопровод высокого давления от точки врезки в существующий газопровод по МРП Адрес: Московская область, Рузский район, ГП Руза, г. Руза, мкр-н Северный», кадастровый номер 50:19:0010201:1384</p> <p>Содержание ограничений использования объектов недвижимости в пределах зоны или территории:</p> <p>Публичный сервитут, для целей размещения линейных объектов системы газоснабжения, их неотъемлемых технологических частей.</p> <p>Срок установления 49 лет. Владелец публичного сервитута: Акционерное Общество «Мособлгаз» (ИНН 5032292612, ОГРН 1175024034734). Адрес: Московская обл. г. Одинцово, д. Раздоры, 1-й км Рублево-Успенского шоссе, д. 1, корп. Б. Электронная почта: info@mosoblgaz.ru</p>

Раздел 2

Сведения о местоположении границ объекта					
1. Система координат		МСК-50, зона I			
2. Сведения о характерных точках границ объекта					
Обозначение характерных точек границ	Координаты, м		Метод определения координат характерной точки	Средняя квадратическая погрешность положения характерной точки (Mt), м	Описание обозначения точки на местности (при наличии)
	X	Y			
1	2	3	4	5	6
1	463 724,49	1 294 334,04	Аналитический метод	0,10	—
2	463 725,88	1 294 351,08		0,10	
3	463 721,89	1 294 351,40		0,10	
4	463 720,84	1 294 338,42		0,10	
5	463 642,06	1 294 346,27		0,10	
6	463 641,66	1 294 342,29		0,10	
1	463 724,49	1 294 334,04		0,10	
3. Сведения о характерных точках части (частей) границы объекта					
1	2	3	4	5	6
—	—	—	—	—	—

Раздел 3

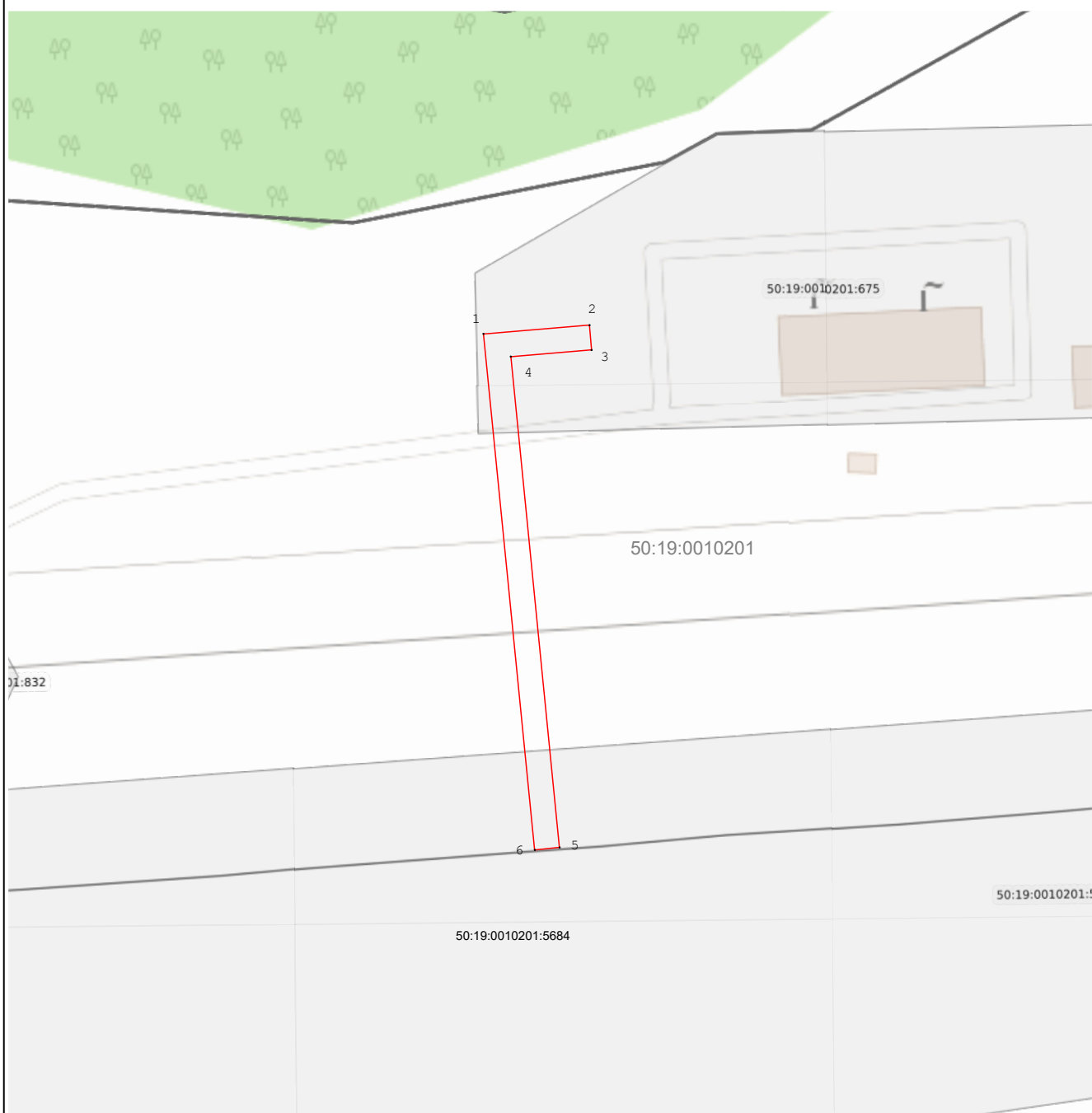
Сведения о местоположении измененных (уточненных) границ объекта

1. Система координат МСК-50, зона 1

2. Сведения о характерных точках границ объекта





Обозначение характерных точек границы	Существующие координаты, м		Измененные (уточненные) координаты, м		Метод определения координат характерной точки	Средняя квадратическая погрешность положения характерной точки (Mt), м	Описание обозначения точки на местности (при наличии)
	X	Y	X	Y			
1	2	3	4	5	6	7	8
—	—	—	—	—	—	—	—
3. Сведения о характерных точках части (частей) границы объекта							
1	2	3	4	5	6	7	8
—	—	—	—	—	—	—	—

Раздел 4
План границ объекта



Масштаб 1:1 000

Используемые условные знаки и обозначения:

-  7 - характерная точка границы зоны
-  - граница зоны
-  - граница кадастрового квартала по сведениям ЕГРН
-  - граница земельного участка по сведения ЕГРН

Подпись _____ Дата « 21 » _____ мая 20 26 г.

Место для оттиска печати (при наличии) лица, составившего описание местоположения границ объекта

